MIJ372-3NO

MINISTÉRIO DO INTERIOR — SUPERINTENDÊNCIA DO DESENVOLVIMENTO DO NORDESTE

REGIÃO NORDESTE DO BRASIL - 1:25.000

SANTO AGOSTINHO

CN - 7,5/25

ÍNDICE DE NOMENCLATURA

FOLHA SC.25-V-A-III-3-NO

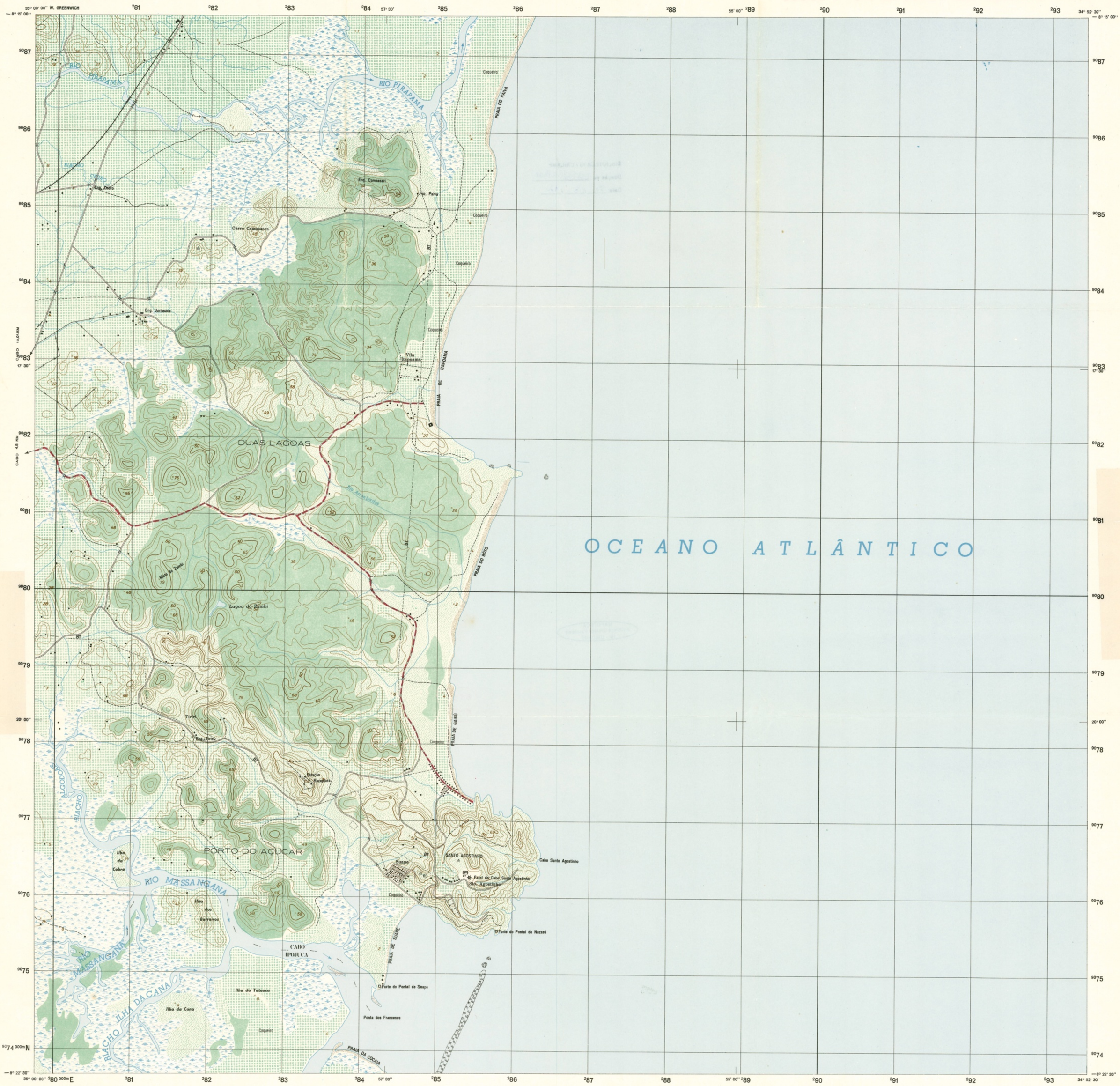

Primeira edição-SUDENE
Primeira impressão- 1974

Escala 1:25.000

1000 500 0 1000 2000 Metros

EQÜIDISTÂNCIA DAS CURVAS DE NÍVEL: 10 METROS

DATUM VERTICAL: IMBITUBA — SANTA CATARINA

PROJEÇÃO UNIVERSAL TRANSVERSA DE MERCATOR

DATUM HORIZONTAL: CÓRREGO ALEGRE — MINAS GERAIS

ORIGEM DA QUILOMETRAGEM UTM: "EQUADOR E MERIDIANO 33° W. GR."
ACRESCIDAS AS CONSTANTES: 10.000 KM E 500 KM, RESPECTIVAMENTE.

DECLINAÇÃO MAGNÉTICA DO CENTRO DA FOLHA EM 1972: 21°46,8'W CRESCE 3,5' ANUALMENTE.
CONVERGÊNCIA MERIDIANA DO CENTRO DA FOLHA: + 0° 16' 48,77"

DIREITOS DE REPRODUÇÃO RESERVADOS

A SUDENE AGRADECE A GENTILEZA DA COMUNICAÇÃO DE FALHAS OU OMISSÕES VERIFICADAS NESTA FOLHA

Folha levantada e desenhada pela VASP Aerofotogrametria S/A. e impressa pela Carlo-Gráfica Cruzeiro do Sul S/A
Fotografias aéreas, escala 1:30 000 de 1970/71 do 1o./6o. GAV. - FAB.
Apoio básico e suplementar em 1972.
Restituição fotogramétrica executada em aparelhos de 1a. ordem em 1972.
Contrato entre a SUDENE e o consórcio VASP / PROSPEC / GEOFOTO
Os limites interestaduais e intermunicipais são aproximados conforme dados da Fundação I.B.G.E.

SINAIS CONVENCIONAIS

Nesta folha considera-se que uma via tenha a largura mínima de 2,5 metros
A cor rosa representa zonas urbanizadas nas quais só aparecem construções de edifícios

RODOVIAS
- Transitável todo ano:
  - Revestimento sólido, duas ou mais vias — 2 VIAS
  - Revestimento solto ou leve, duas ou mais vias — 2 VIAS
  - Revestimento sólido, uma via
  - Revestimento solto ou leve, uma via
- Transitável em tempo bom e seco, revestimento solto
- Caminho. Trilho
- Prefixo de estrada: federal, estadual — BT 30

ESTRADAS DE FERRO (Via simples / Via dupla ou múltipla)
- Bitola larga
- Bitola estreita

LIMITES
- Internacional
- Estadual. Municipal

Linha transmissora de energia. Cerca — AT BT
Igreja. Escola. Mina
Moinho de vento. Moinho de água
Ponto trigonométrico. Referência de nível — △ 792 RN
Ponto astronômico. Ponto barométrico — B 792
Cota comprovada. Cota não comprovada — 792 792

Campo de emergência. Farol
Superfície deflorada. Areia
Erva tropical. Cerrado, macega agreste
Floresta, mata e bosque. Plantação — Café
Pomar. Vinhedo
Mangue. Salina
Arrozal: terreno seco, úmido

Curso d'água intermitente. Permanente
Lago ou lagoa intermitente. Seco ou cíclico
Terreno sujeito a inundação
Brejo ou pântano
Poço (água). Nascente
Rápidos e cataratas grandes
Rápidos e cataratas
Rocha submersa e a descoberto
Molhe e represa de alvenaria
Ancoradouro. Rio seco ou de aluvião
Recife rochoso

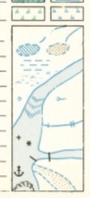

MAPOTECA
Biblioteca Conrado Paschoale
IG - UNICAMP

EXEMPLO DE OBTENÇÃO DE COORDENADAS PLANAS DE UM PONTO DESTA FOLHA COM 100 METROS DE APROXIMAÇÃO

NÃO SE DEVEM TOMAR EM CONTA os algarismos em TIPO PEQUENO de qualquer número de quadrícula; êsses algarismos são para determinar os valores complementares das coordenadas.
Utilizam-se SOMENTE os algarismos de TIPO GRANDE. Exemplo: 9073 000

PONTO UTILIZADO COMO EXEMPLO: ESCOLA

1. Localiza-se a linha VERTICAL da quadrícula situada imediatamente à ESQUERDA do ponto e lêem-se os algarismos de TIPO GRANDE correspondentes a ela, na margem superior ou inferior da folha: 84
   Estimam-se os décimos (do intervalo da quadrícula) entre a linha mencionada e o ponto: 4
2. Localiza-se a linha HORIZONTAL da quadrícula situada imediatamente ABAIXO do ponto e lêem-se os algarismos de TIPO GRANDE correspondentes a ela, na margem esquerda ou direita da folha: 76
   Estimam-se os décimos (do intervalo da quadrícula) entre a linha mencionada e o ponto: 4

EXEMPLO de referência: 844764

ÍNDICE DA COBERTURA

ROLO	FAIXA	FOTOS
1	5	275 a 279
3	RV10	877 a 882

SITUAÇÃO DA FOLHA NO ESTADO

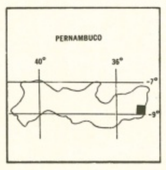

ÍNDICE DAS FOLHAS ADJACENTES

GURJAÚ	PONTE DOS CARVALHOS	
CABO	SANTO AGOSTINHO	OCEANO ATLÂNTICO
IPOJUCA	PONTA DA GAMBÔA	

SANTO AGOSTINHO, PERNAMBUCO

4:00 Horas