Retornar

TAPAJÓS
FOLHA SB. 21

MINISTÉRIO DAS MINAS E ENERGIA
DEPARTAMENTO NACIONAL DA PRODUÇÃO MINERAL

LEVANTAMENTO DE RECURSOS NATURAIS
VOLUME 7

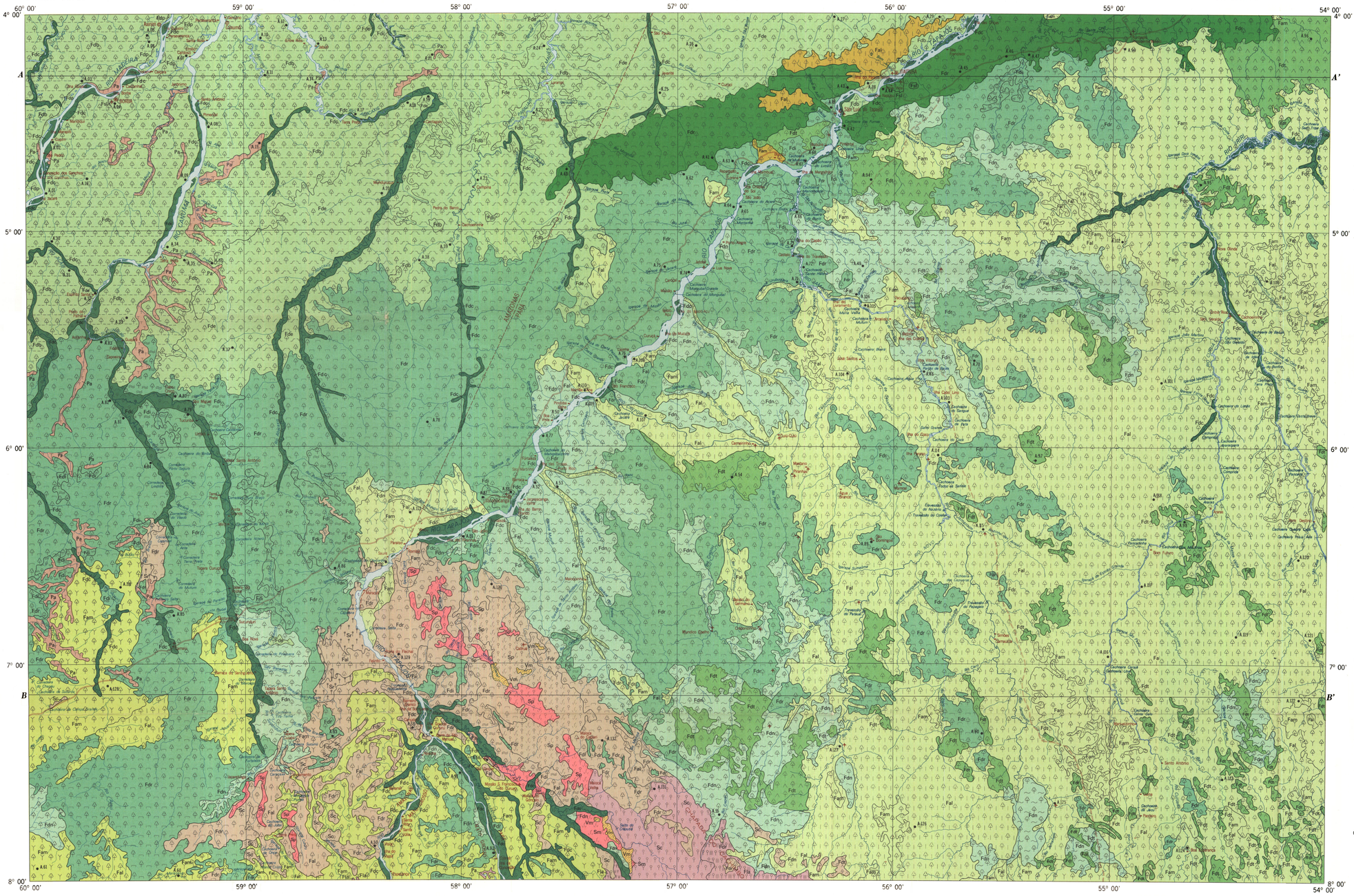

LEGENDA

REGIÕES ECOLÓGICAS

ECOSSISTEMAS: CERRADO | FLORESTA | FORMAÇÕES PIONEIRAS | VEGETAÇÃO ESCLERÓFILA

REGIÃO DO CERRADO

Sub-região do relevo residual do Sul da Amazônia
- Sc — Cerradão
- Sp — Parque
- Sm — Campo
- Refúgio — Vm — Arbustiva

REGIÃO DA FLORESTA TROPICAL DENSA

Sub-região dos baixos platôs do Sul da Amazônia
- Fdp — Planície aluvial
- Fdr — Sedimentar platô
- Fdn — Sedimentar baixos platôs
- Fal — Secundária latifoliada
- Encrave — Pa — Arbustiva

Sub-região dos platôs de Dardanelos/Aripuanã/Tapajós
- Fdr_1 — Sub-montana platô
- Fdl — Sub-montana relevo aplainado
- Encrave — Pa — Arbustiva

Sub-região residual paleozóica do Tapajós
- Fdr — Sub-montana platô
- Fal — Secundária latifoliada

Sub-região da superfície dissecada do Alto Xingu/Tapajós
- Fdn — Sub-montana relevo dissecado

Sub-região das baixas cadeias de montanhas do Sul da Amazônia
Desmembrada da Sub-região da superfície arrasada do Médio Xingu/Tapajós
- Fdt_1 — Sub-montana baixas cadeias de montanhas

Sub-região aluvial do Juruena/Tapajós
- Fdc — Área dos terraços

REGIÃO DA FLORESTA TROPICAL ABERTA

Sub-região da superfície dissecada do Alto Xingu/Tapajós/Madeira
- Fal — Latifoliada
- Fam — Mista
- Encrave — Pa — Arbustiva

Sub-região da superfície arrasada do Médio Xingu/Tapajós
- Fal — Latifoliada
- Fam — Mista

Sub-região residual paleozóica de Itaituba
- Fal — Latifoliada
- Fam — Mista

ÁREAS DE TENSÃO ECOLÓGICA

Contato cerrado/floresta sempre-verde da Chapada do Cachimbo
- Sc — Cerradão
- Sd — Campo cerrado
- Sp — Parque
- Fal — Aberta latifoliada
- Fam — Aberta mista
- Fdt_1 — Densa sub-montana platô
- Fdl — Densa sub-montana relevo aplainado
- Fdn — Densa sub-montana relevo dissecado
- Fdt_2 — Densa sub-montana baixas cadeias de montanhas
- Refúgio — Vm — Arbustiva

Contato cerrado/floresta decidual da Chapada do Cachimbo
- Sc — Cerradão
- Fdl — Decidual latifoliada

INVENTÁRIO FLORESTAL

A.01 ● Projeto Radam 1973/74

Base geográfica organizada no Departamento de Cartografia - IBGE, a partir de folhas planimétricas na escala 1:250.000, elaboradas pelo Projeto RADAM, mediante interpretação de mosaicos semi-controlados de imagem radar, fotos multiespectrais e trabalho de campo

Projeção Cônica Conforme de Lambert

Cidade · Vila · Povoado, lugarejo · Aldeia indígena · Porto, farol · Aeródromo internacional · Outros aeródromos · Rodovia pavimentada · Rodovia em pavimentação · Rodovia implantada · Rodovia em implantação · Rodovia temporária · Outras estradas, caminhos · Estrada de ferro

LOCALIZAÇÃO DO MAPA

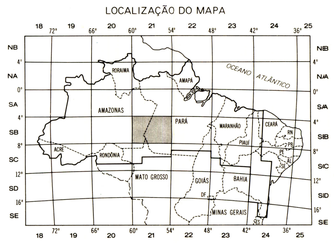

PROJETO RADAM

MAPA FITOECOLÓGICO

ESCALA 1:1.000.000

10km 0 10 20 30 40 50 60 70 80 90 100km

1975

MAPA REALIZADO PELO DNPM PARA O PROGRAMA DE INTEGRAÇÃO NACIONAL

FOLHAS NA ESCALA 1:250.000

BORBA SB. 21-V-A	RIO MAUÉS SB. 21-V-B	ITAITUBA SB. 21-X-A	RIO CUPARI SB. 21-X-B
RIO CANUMÃ SB. 21-V-C	RIO PARAUARI SB. 21-V-D	RIO JAMANXIM SB. 21-X-C	RIO CURUÁ SB. 21-X-D
RIO ACARI SB. 21-Y-A	JACAREACANGA SB. 21-Y-B	RIO CREPORI SB.21-Z-A	RIO CATETE SB. 21-Z-B
RIO SUCUNDURI SB. 21-Y-C	RIO JURUENA SB. 21-Y-D	RIO NOVO SB.21-Z-C	RIO BAÚ SB.21-Z-D

Mapa elaborado, com base em interpretação de mosaicos semi-controlados de imagem radar, fotos multiespectrais e trabalho de campo, pela Equipe de Vegetação, 1973/74

Colaboração recebida:
Órgãos federais - SUDAM/MINTER: IPEAN-EMBRAPA, IBDF/MA
Órgão estadual - IDESP/PA

PERFIS ESQUEMÁTICOS

REGIÃO DA FLORESTA TROPICAL DENSA

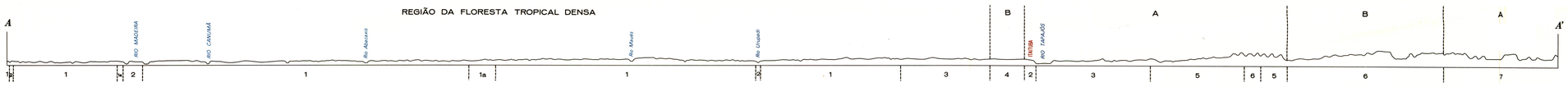

TERMOXEROQUIMÊNICO ATENUADO PARA SUB-TERMAXÉRICO

TERCIÁRIO — PALEOZÓICO (CARBONÍFERO-DEVONIANO-SILURIANO) — PRÉ-CAMBRIANO

A - REGIÃO DA FLORESTA TROPICAL DENSA B - REGIÃO DA FLORESTA TROPICAL ABERTA
1 - SUB-REGIÃO DOS BAIXOS PLATÔS DO SUL DA AMAZÔNIA (1a - ENCRAVE - FORMAÇÕES PIONEIRAS) 2 - SUB-REGIÃO ALUVIAL DO JURUENA/TAPAJÓS 3 - SUB-REGIÃO RESIDUAL PALEOZÓICA DO TAPAJÓS 4 - SUB-REGIÃO RESIDUAL PALEOZÓICA DE ITAITUBA 5 - SUB-REGIÃO DOS PLATÔS DE DARDANELOS/ARIPUANÃ/TAPAJÓS 6 - SUB-REGIÃO DA SUPERFÍCIE ARRASADA DO MÉDIO XINGU/TAPAJÓS 7 - SUB-REGIÃO DAS BAIXAS CADEIAS DE MONTANHAS DO SUL DA AMAZÔNIA

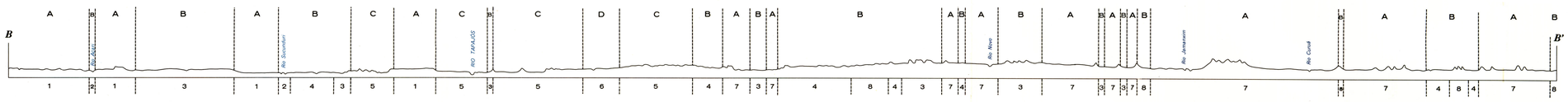

TERMOXEROQUIMÊNICO ATENUADO

PRÉ-CAMBRIANO

A - REGIÃO DA FLORESTA TROPICAL ABERTA B - REGIÃO DA FLORESTA TROPICAL DENSA C - ÁREAS DE TENSÃO ECOLÓGICA D - REGIÃO DO CERRADO
1 - SUB-REGIÃO DA SUPERFÍCIE DISSECADA DO ALTO XINGU/TAPAJÓS/MADEIRA 2 - SUB-REGIÃO ALUVIAL DO JURUENA/TAPAJÓS 3 - SUB-REGIÃO DOS PLATÔS DE DARDANELOS/ARIPUANÃ/TAPAJÓS 4 - SUB-REGIÃO DA SUPERFÍCIE DISSECADA DO ALTO XINGU/TAPAJÓS 5 - CONTATO CERRADO/FLORESTA SEMPRE-VERDE DA CHAPADA DO CACHIMBO 6 - SUB-REGIÃO DO RELEVO RESIDUAL DO SUL DA AMAZÔNIA 7 - SUB-REGIÃO DA SUPERFÍCIE ARRASADA DO MÉDIO XINGU/TAPAJÓS 8 - SUB-REGIÃO DAS BAIXAS CADEIAS DE MONTANHAS DO SUL DA AMAZÔNIA

Preparado para impressão por GEOCARTA S.A.
Impresso por CARTO - GRÁFICA CRUZEIRO DO SUL S.A.