

LOCALIDADES LOCALITIES

Área edificada
Populated places

● 1ª ordem de importância administrativa (capital)
Primary admin. importance (capital)

● 2ª ordem de importância administrativa (cidade)
Secondary admin. importance (city)

○ 3ª ordem de importância administrativa (vila)
Tertiary admin. importance (village)

○ Povoação
Small community

○ Propriedade rural, núcleo e lugarejo
Small rural locality

Acima de 1 000 000 de habitantes
Over 1 000 000 inhabitants

De 800 000 a 1 000 000 de habitantes
From 800 000 to 1 000 000 inhabitants

De 50 000 a 800 000 habitantes
From 50 000 to 800 000 inhabitants

De 30 000 a 50 000 habitantes
From 30 000 to 50 000 inhabitants

De 5 000 a 30 000 habitantes
From 5 000 to 30 000 inhabitants

Menos de 5 000 habitantes
Less than 5 000 inhabitants

Vila
Village

Povoação
Small community

Propriedade rural, núcleo e lugarejo
Small rural locality

CIDADE

CIDADE

CIDADE

Cidade

Cidade

Cidade

Vila

Povoação

Lugar

ESTRADAS DE FERRO RAILWAYS

Via dupla ou múltipla (bitola larga)
Two or more tracks (broad gauge)

Via dupla ou múltipla (bitola normal)
Two or more tracks (normal gauge)

Via simples (bitola larga)
Single track (broad gauge)

Via simples (bitola normal)
Single track (normal gauge)

Bitola estreita
Narrow gauge

Túnel
Tunnel

RODOVIAS E CAMINHOS ROADS AND TRAILS

Auto-estrada
Dual highway

Auto-estrada em construção
Dual highway under construction

Estrada principal pavimentada
Paved primary road

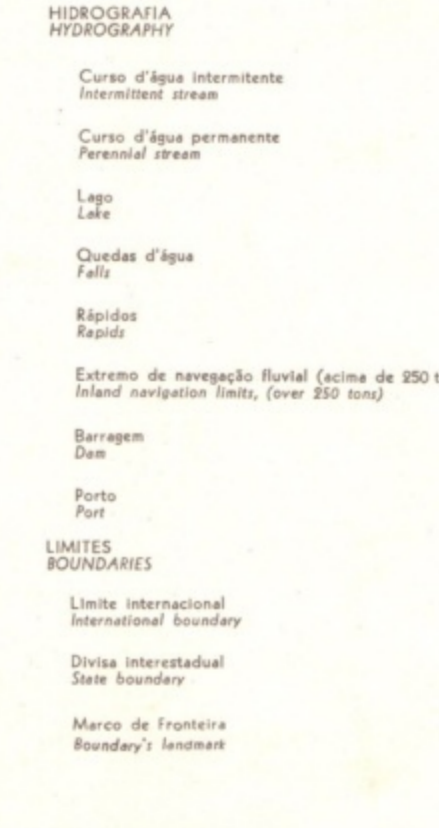
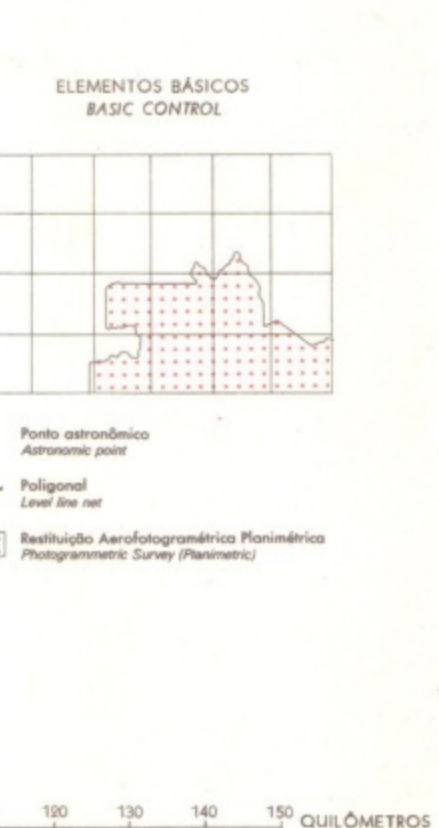
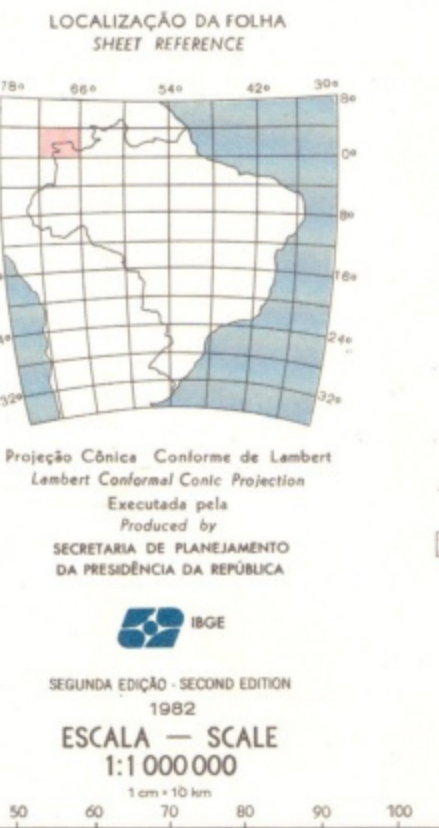
Estrada principal permanente
Unpaved primary road

Estrada principal temporária
Temporary primary road

Estrada secundária
Secondary road

Outras estradas
Other roads

Caminho ou picada
Trail or path



ESCALA DAS CORES
HIPSOMÉTRICAS E BATIMÉTRICAS
HYPSOMETRIC AND BATHYMETRIC LAYERS

500	13120	4000
300	9840	3000
50	8000	2500
200	6560	2000
100	4920	1500
50	3280	1000
20	1640	500
10	656	200
5	328	100
0	0	0