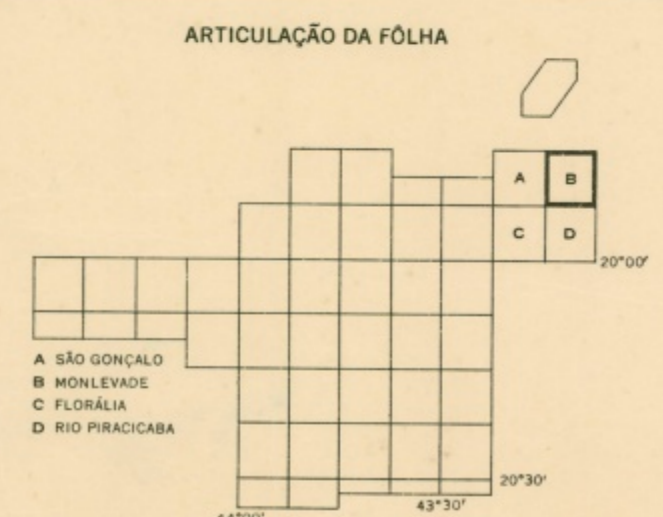
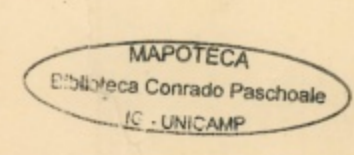





Topografia e controle por Serviços Aerofotogramétricos Cruzeiro do Sul S.A. Cobertura aerofotográfica, realizada em 1949 Datum horizontal—Rêde de triangulação de 1ª ordem do Conselho Nacional de Geografia Datum vertical—Rêde de nivelamento de 1ª ordem do Conselho Nacional de Geografia Sistema de projeção conforme de Gauss-Kreuger A toponímia registrada poderá sofrer alterações Esta fôlha constitui a base topográfica da quadricula geológica do projeto "Quadrilátero Ferrífero de Minas Gerais", indicada no esquema de articulação



ESCALA 1:25 000 EQUIDISTÂNCIA DAS CURVAS DE NÍVEL—10 METROS MAPA PREPARADO SOB OS AUSPÍCIOS DO PROGRAMA DE COOPERAÇÃO TÉCNICA, BRASIL-ESTADOS UNIDOS 1962



CONVENÇÕES Estrada de 1ª classe Estrada de 2ª classe Caminho

