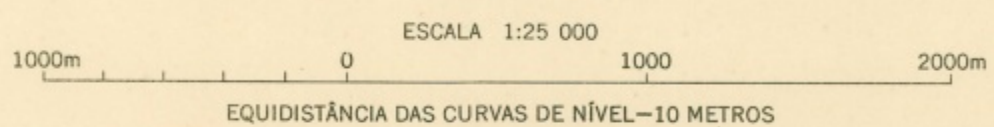
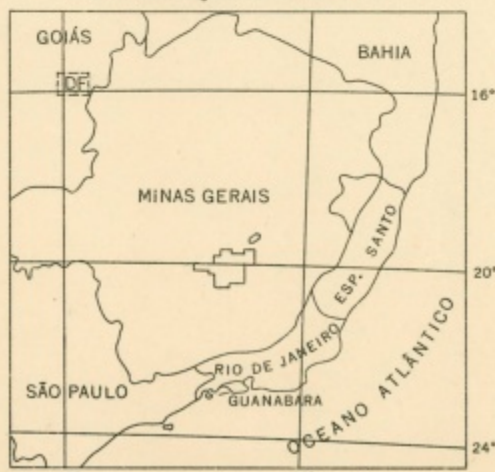




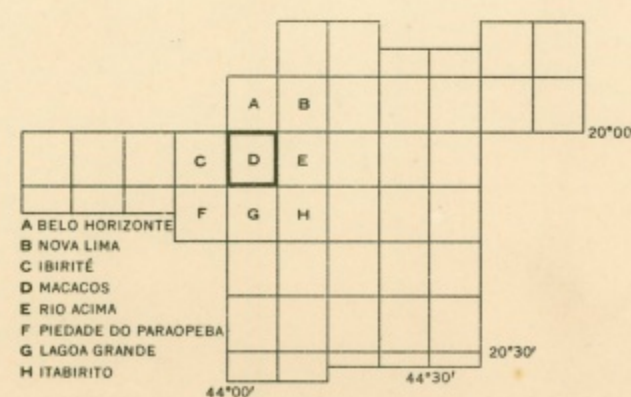
Topografia e controle por Serviços Aerofotogramétricos Cruzeiro do Sul S.A.
 Cobertura aerofotográfica, realizada em 1949
 Datum horizontal—Réde de triangulação de 1ª ordem do Conselho Nacional de Geografia
 Datum vertical—Réde de nivelamento de 1ª ordem do Conselho Nacional de Geografia
 Sistema de projeção conforme de Gauss-Kreuger
 A toponímia registrada poderá sofrer alterações
 Esta fôlha constitui a base topográfica da quadrícula geológica do projeto "Quadrilátero Ferrífero de Minas Gerais" indicada no esquema de Articulação

LOCALIZAÇÃO DO PROJETO



MAPA PREPARADO SOB OS AUSPÍCIOS DO PROGRAMA DE COOPERAÇÃO TÉCNICA, BRASIL-ESTADOS UNIDOS
1962

ARTICULAÇÃO DA FÓLHA



CONVENÇÕES

- Estrada de 1ª classe
- Estrada de 2ª classe
- Caminho

MACACOS (MG)
SF. 23-E-1-1-NO

Biblioteca
Instituto de Geociências
UNICAMP

MAPOTECA
Biblioteca Conrado Paschoala
IG - UNICAMP

20° 07' 30" 7274281
43° 52' 30" 61289324