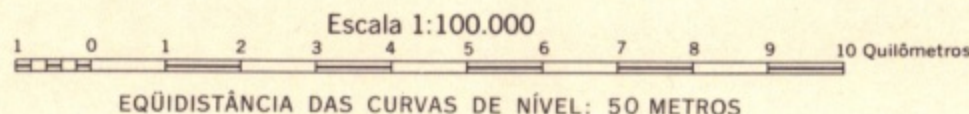


12470000



Primeira edição-DSG
Primeira impressão-1979

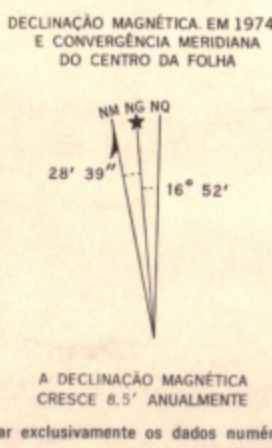


Folha levantada, desenhada e impressa pela DIRETORIA DE SERVIÇO GEOGRÁFICO-BRASIL.
Fotografias aéreas de 1966/68 VOO-AST-10-USAII
Apoio de campo realizado em 1974. Restituição fotogramétrica executada em aparelho de 2ª ordem em 1978.

SINAIS CONVENCIONAIS

Nesta folha considera-se que uma via tenha a largura mínima de 2,5 metros
A cor rosa representa zonas urbanizadas nas quais se aparecem construções de edifícios

RODOVIAS	Transitável todo ano	Revestimento sólido, duas ou mais vias	Revestimento sólido, duas ou mais vias	Revestimento sólido, uma via	Revestimento sólido ou ligante, uma via	Transitável em tempo bom e seco, revestimento sólido	Camelê	Perfilho de estrada federal, estadual	ESTRADAS DE FERRO	Bilota larga	Bilota estreita	LIMITES	Internacional	Estadual	Linha transmissora de energia. Cerca	Igreja. Escola. Mina	Molhe de vento. Molhe de água	Ponto trigonométrico. Referência de elev.	Ponto astronômico. Ponto barométrico	Cota comprorada. Cota não comprorada	
	Campos de emergência. Farol	Superfície deformada. Área	Erva tropical. Cerrado, macaça agreste	Floresta, mata e bosque. Plantação	Pomar. Vinhedo	Mangue. Salina															



ESCALA 1:100.000

EQUIDISTÂNCIA DAS CURVAS DE NÍVEL: 50 METROS

DATUM VERTICAL: IMBUTUBA - SANTA CATARINA

PROJEÇÃO UNIVERSAL TRANSVERSA DE MERCATOR

DATUM HORIZONTAL: CÔRREGO ALGORE - MINAS GERAIS

ORIGEM DA QUILOMETRAGEM UTM - EQUADOR E MERIDIANO 47° W. GR.

ACRESCIDAS AS CONSTANTES: 10.000 KM E 500 KM, RESPECTIVAMENTE.

DIREITOS DE REPRODUÇÃO RESERVADOS

A DSG (DSG/EX SMU - BLOCO F - 2ª PIS - BRASIL - DF) AGRADECE A GENTILEZA DA COMUNICAÇÃO DE FALHAS OU OMISSÕES VERIFICADAS NESTA FOLHA.

NÃO SE DEVEM TOMAR EM CONTA OS ALGEBRIMOS DE TIPO (DIRETO) DE QUALQUER NÍVEL DE QUANTIDADE, ASSIM ALGEBRIMOS PARA DESEMPENHO DE VALORES COMPLETOS, SEM O CONSIDERAR O SÍMBOLO DE TIPO GRANDE. Exemplo: 740 000

PONTO UTILIZADO COMO EXEMPLO: CASA

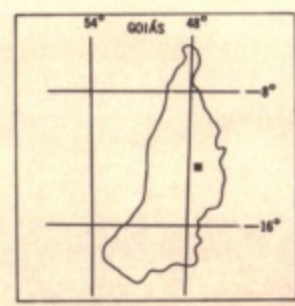
1. Localiza-se a linha VERTICAL de quadrícula situada imediatamente à esquerda do ponto a ser medido no algarismo do TIPO GRANDE correspondente a ele. No exemplo superior o número da linha mencionada é 7.

2. Localiza-se a linha HORIZONTAL de quadrícula imediatamente abaixo do ponto a ser medido no algarismo do TIPO GRANDE correspondente a ele. No exemplo superior o número da linha mencionada é 0.

EXEMPLO DE REFERÊNCIA: 740 000

ÍNDICE DA COBERTURA SITUÇÃO DA FOLHA NO ESTADO ÍNDICE DAS FOLHAS ADJACENTES

SUB PROJETO NIQUELÂNDIA		
ROLO	FAIXA	FOTOS
194	4725 - B	28180 a 28190
200	4720 - B	28975 a 28985
31	4710 - A	3597 a 3607
29	4705 - B	3416 a 3426
11	4700 - A	1404 a 1414



NATIVIDADE	ALMAS	DIANÓPOLIS
MI-1880	MI-1881	MI-1882
MI-1883	MI-1884	MI-1885
MI-1886	MI-1887	MI-1888
MI-1889	MI-1890	MI-1891
MI-1892	MI-1893	MI-1894

Biblioteca
Instituto de Geociências
UNICAMP

MAPOTECA
Biblioteca Conrado Paschoa
IG - UNICAMP
RIO DE JANEIRO - RJ

CONCEIÇÃO DO NORTE, GOIÁS

MAPOTECA
Biblioteca Conrado Paschoa
IG - UNICAMP