MINISTÉRIO DO EXÉRCITO – DEPARTAMENTO DE ENGENHARIA E COMUNICAÇÕES
DIRETORIA DE SERVIÇO GEOGRÁFICO
REGIÃO NORTE DO BRASIL – 1:100.000

RIO PINHUÃ

FOLHA SB.20-Y-A-V
MI-1074

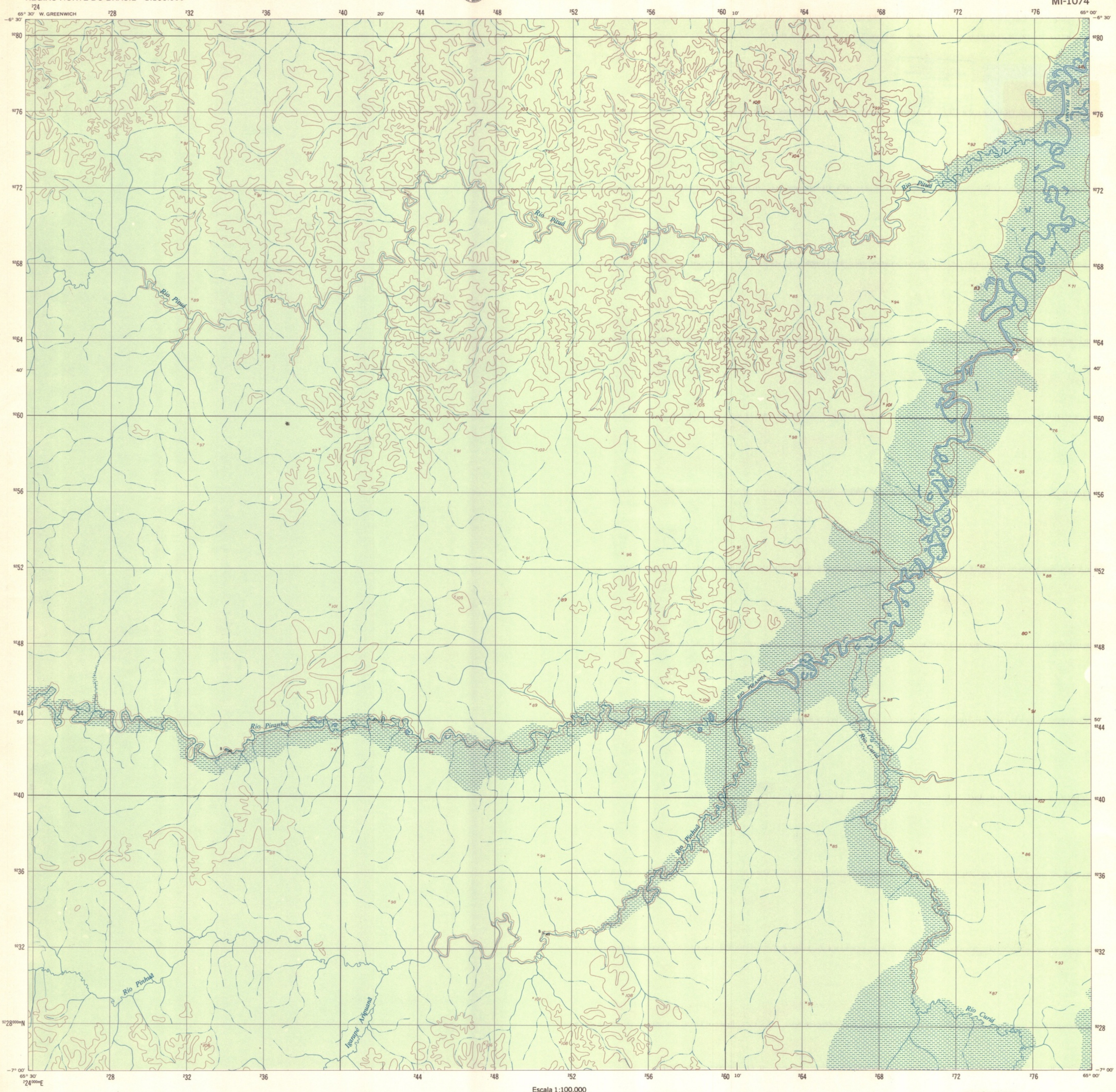

Primeira edição – DSG
Primeira impressão – 1984

SINAIS CONVENCIONAIS

Nesta folha considera-se que uma via tenha a largura mínima de 2,5 metros.
A cor rosa representa zonas urbanizadas nas quais só aparecem áreas edificadas

VIAS DE CIRCULAÇÃO

ESTRADAS DE RODAGEM
- Auto-estrada — 4 vias
- Estrada pavimentada
- Estrada sem pavimentação:
  - Tráfego permanente — 2 ou mais vias
  - Tráfego permanente — 1 via
  - Tráfego periódico
- Caminho
- Prefixo de estrada: federal, estadual — BR-000 — 000

ESTRADAS DE FERRO
- Bitola larga — Via simples — Via dupla ou múltipla
- Bitola estreita

LIMITES
- Internacional
- Estadual

OUTROS ELEMENTOS PLANIMÉTRICOS
- Linha transmissora de energia. Cerca — AT BT
- Igreja. Escola. Mina.
- Moinho de vento. Moinho de água

ELEMENTOS ALTIMÉTRICOS
- Ponto trigonométrico. Referência de nível — △792 — RN×792
- Ponto astronômico. Ponto barométrico — ⊕ — B×792
- Cota comprovada. Cota não comprovada — ×792 — ×792
- Campo de emergência. Farol
- Superfície deformada. Areia

ELEMENTOS DE VEGETAÇÃO
- Erva tropical. Cerrado, macega agreste
- Floresta, mata e bosque. Plantação — Café
- Pomar. Vinhedo
- Mangue. Salina
- Arrozal: terreno seco, úmido

ELEMENTOS DE HIDROGRAFIA
- Curso d'água intermitente
- Lago ou lagoa intermitente
- Terreno sujeito a inundação
- Brejo ou pântano
- Poço (água). Nascente
- Rápidos e cataratas grandes
- Rápidos e cataratas
- Rocha submersa e a descoberto
- Molhe e represa de alvenaria
- Ancoradouro. Rio seco ou de aluvião
- Recife rochoso

DECLINAÇÃO MAGNÉTICA EM 1984 E CONVERGÊNCIA MERIDIANA DO CENTRO DA FOLHA

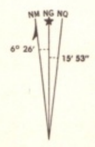

A DECLINAÇÃO MAGNÉTICA CRESCE 10' ANUALMENTE

Usar exclusivamente os dados numéricos

Escala 1:100.000

1 0 1 2 3 4 5 6 7 8 9 10 Quilômetros

Escala de Declividade

1° 2° 5° 15° 25° 45°
2° 4° 10° 20° 35°

EQÜIDISTÂNCIA DAS CURVAS DE NÍVEL: 50 METROS

NAS ÁREAS COBERTAS POR VEGETAÇÃO DENSA, AS CURVAS DE NÍVEL SÃO APROXIMADAS.

PROJEÇÃO UNIVERSAL TRANSVERSA DE MERCATOR

DATUM VERTICAL: IMBITUBA – SANTA CATARINA
DATUM HORIZONTAL: SAD – 69 – MINAS GERAIS

ORIGEM DA QUILOMETRAGEM UTM: "EQUADOR E MERIDIANO 63° W. GR."
ACRESCIDAS AS CONSTANTES 10.000 KM E 500 KM, RESPECTIVAMENTE

EXEMPLO DE OBTENÇÃO DE COORDENADAS PLANAS DE UM PONTO DESTA FOLHA COM 100 METROS DE APROXIMAÇÃO	
NÃO SE DEVEM TOMAR EM CONTA os algarismos em TIPO PEQUENO de qualquer número de quadrícula, esses algarismos são para determinar os valores complementares das coordenadas. Utilizam-se SOMENTE os algarismos de TIPO GRANDE. Exemplo:	740 7000 / 37
PONTO UTILIZADO COMO EXEMPLO: BAROMÉTRICO	
1. Localiza-se a linha VERTICAL da quadrícula situada imediatamente à ESQUERDA do ponto e lêem-se os algarismos de TIPO GRANDE correspondentes a ela, na margem superior ou inferior da folha. Estimam-se os milímetros (do intervalo da quadrícula) entre a linha mencionada e o ponto:	48 25
2. Localiza-se a linha HORIZONTAL da quadrícula situada imediatamente ABAIXO do ponto e lêem-se os algarismos de TIPO GRANDE correspondentes a ela, na margem esquerda ou direita da folha. Estimam-se os milímetros (do intervalo da quadrícula) entre a linha mencionada e o ponto:	32 08
EXEMPLO de referência:	505 328

DIVISÃO ADMINISTRATIVA

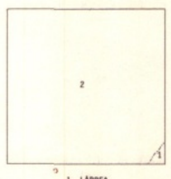

1 – LÁBREA
2 – TAPAUÁ

DIREITOS DE REPRODUÇÃO RESERVADOS

A DSG (QG/EX SMU – BLOCO F – 2º PISO – BRASÍLIA – DF)
AGRADECE A GENTILEZA DA COMUNICAÇÃO DE FALHAS
OU OMISSÕES VERIFICADAS NESTA FOLHA

MAPOTECA
Biblioteca Conrado Paschoale
IG - UNICAMP

EXECUÇÃO DAS FASES

FASES	EXECUTANTES	ANO
Cobertura Aérea	Força Aérea Brasileira	1981
Apoio de Campo	Diretoria de Serviço Geográfico-2ª DL	1983
Restituição	Diretoria de Serviço Geográfico-5ª DL Em aparelho da 2ª ordem	1983
Desenho	Diretoria de Serviço Geográfico-5ª DL	1984
Impressão	Diretoria de Serviço Geográfico-5ª DL	1984

SITUAÇÃO DA FOLHA NO ESTADO

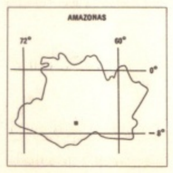

Biblioteca
Instituto de Geociências
UNICAMP

ARTICULAÇÃO DA FOLHA

RIO COATÁ MI-994	SERINGAL BESOURO MI-995	SERINGAL TAPAUÁ MI-996
RIO PITUÃ MI-1073	RIO PINHUÃ MI-1074	SERINGAL AXIOMA MI-1075
IGARAPÉ CANUARU MI-1152	SERINGAL BOM FUTURO MI-1153	LÁBREA MI-1154

RIO PINHUÃ, AM
CPRM 1074