RIO BRANCO
FOLHA SC.19

MINISTÉRIO DAS MINAS E ENERGIA
DEPARTAMENTO NACIONAL DA PRODUÇÃO MINERAL

LEVANTAMENTO DE RECURSOS NATURAIS
VOLUME 12

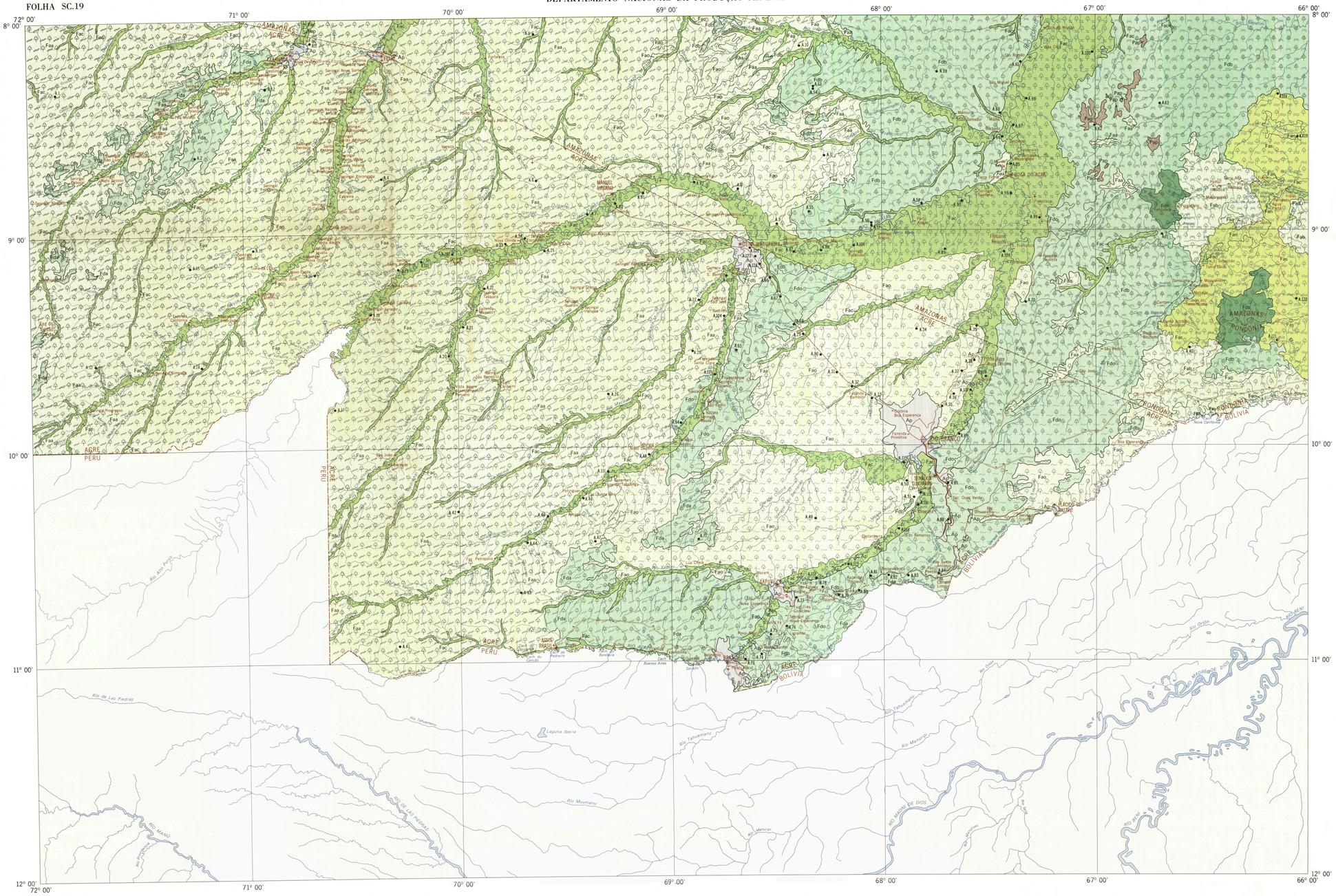

LEGENDA

SISTEMAS ECOLÓGICOS INTEGRADOS

REGIÕES FITOECOLÓGICAS — ECOSSISTEMAS

REGIÃO DAS FORMAÇÕES PIONEIRAS

Sub-região das Depressões nos Interflúvios Tabulares do Terciário

FORMAÇÕES EDÁFICAS — FLORESTA

- Pdi — Palustre, depressões, arbórea
- Pau — Palustre, depressões, arbustiva
- Pag — Palustre, depressões, gramíneo - lenhosa

REGIÃO DA FLORESTA TROPICAL DENSA

Sub-região dos Baixos Platôs da Amazônia

- Fdb — Terras baixas, platô
- Fds — Terras baixas, relevo dissecado
- Fdo — Terras baixas, relevo ondulado

Sub-região da Superfície Dissecada do Complexo Xingu

- Fdn — Submontana, relevo dissecado
- Fds — Submontana, relevo ondulado

REGIÃO DA FLORESTA TROPICAL ABERTA

Sub-região dos Baixos Platôs da Amazônia

- Fab — Terras baixas, platô
- Fas — Terras baixas, relevo dissecado
- Fao — Terras baixas, relevo ondulado

Sub-região da Superfície Dissecada do Complexo Xingu

- Fan — Submontana, relevo dissecado
- Fas — Submontana, relevo ondulado

Sub-região Aluvial da Amazônia

- Fap — Planície aluvial
- Fac — Terraço aluvial

ÁREAS ANTRÓPICAS

- Ap — Agropecuária/Vegetação Secundária

INVENTÁRIO FLORESTAL

A.01 ● Projeto RADAMBRASIL, Setembro de 1974 a Dezembro de 1975

SUB-REGIÕES BIOCLIMÁTICAS

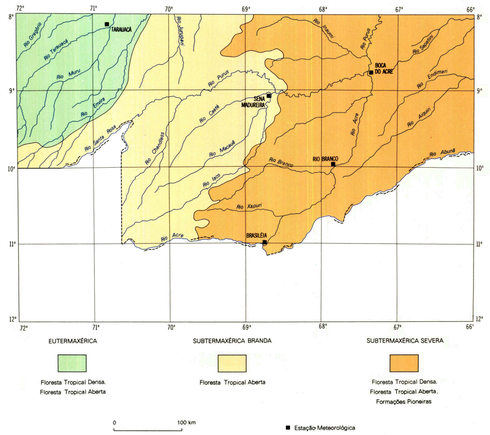

Base geográfica organizada no Departamento de Cartografia - IBGE, a partir de folhas planimétricas, na escala 1:250.000, elaboradas mediante interpretação de mosaicos semicontrolados de imagem radar, fotos em infravermelho e trabalho de campo, pela Divisão de Cartografia do Projeto RADAMBRASIL no período: fevereiro a março de 1974, julho a agosto de 1975 e janeiro a março de 1976

Área fora dos limites territoriais do Brasil compilada de: USAF Operational Navigation Chart - Escala 1:1.000.000 - 1ª e 2ª edições

Traçado da linha de fronteira em conformidade com os dados técnicos demarcatórios da Primeira Comissão Brasileira Demarcadora de Limites

Projeção Cônica Conforme de Lambert

- Cidade
- Vila
- Povoado, lugarejo
- Aldeia indígena
- Porto, farol
- Aeródromo internacional
- Outros aeródromos
- Rodovia pavimentada
- Rodovia em pavimentação
- Rodovia implantada
- Rodovia em implantação
- Rodovia temporária
- Outras estradas, caminhos
- Estrada de ferro

LOCALIZAÇÃO DO MAPA

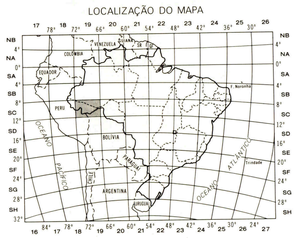

PROJETO RADAMBRASIL

MAPA FITOECOLÓGICO

ESCALA 1:1.000.000

10km 0 10 20 30 40 50 60 70 80 90 100km

1976

MAPA REALIZADO PELO DNPM PARA O PROGRAMA DE INTEGRAÇÃO NACIONAL

FOLHAS NA ESCALA 1:250.000

TARAUACÁ SC.19-V-A	FEIJÓ SC.19-V-B	RIO INAUINI SC.19-X-A	BOCA DO ACRE SC.19-X-B
FOZ DO JORDÃO SC.19-V-C	RIO CHANDLESS SC.19-V-D	RIO BRANCO SC.19-X-C	FLORIANO PEIXOTO SC.19-X-D
SC.19-Y-A	RIO IAÇO SC.19-Y-B	XAPURI SC.19-Z-A	PLÁCIDO DE CASTRO SC.19-Z-B
	SC.19-Y-D	SC.19-Z-C	

Mapa elaborado com base em interpretação de mosaicos semicontrolados de imagem radar, fotos em infravermelho e trabalho de campo, pela Divisão de Vegetação, de fevereiro a julho de 1976

Planejamento cartográfico e controle da execução pela Divisão de Publicação

Colaboração recebida:
Órgãos federais - SUDAM/MINTER; IPEAN - EMBRAPA; IBDF/MA; INPA/CNPq
Órgão estadual - IDESP/PA

Retornar